

Informationen zur 2. Änderung der Allgemeinverfügung zur Regelung des Gemeindegebrauchs auf dem Geiseltalsee



2. Verfahrensstand zur Änderung der Allgemeinverfügung



Änderungsschwerpunkte:

- a] Flächenausdehnung auf den nördlichen Seebereich
- b] Aufnahme der Nutzungsart Kite-Surfen im östlichen Seebereich
- c] Streichung der PS-Beschränkung unter Beibehaltung der maximal zulässigen Geschwindigkeit gegenüber Land sowie Einhaltung der Emissionsanforderungen der EU-Sportbootrichtlinie 2013/53/EU *

Kernkritiken:

Artenschutzrisiken im Zuge der Nutzung des nördlichen Seebereiches, Wegfall PS-Beschränkung

rechtliche Voraussetzungen:

- a] Zustimmung der Flächeneigentümer
- b] Erteilung der verkehrsrechtlichen Anordnung – Festlegung der maximal zulässigen Höchstgeschwindigkeit – durch das LvWA [Referat Verkehrswesen]; avisiert parallel zu AV
- c] wasserverkehrsrechtlicher Bescheid – Ausnahmegenehmigung Ausübung Kite-Surfen [erteilt durch Referat Verkehrswesen am 17. Oktober 2025]



Konzeption zur nachhaltigen Entwicklung der wassertouristischen Nutzung des Geiseltalsees unter besonderer Berücksichtigung der Motorbootnutzung

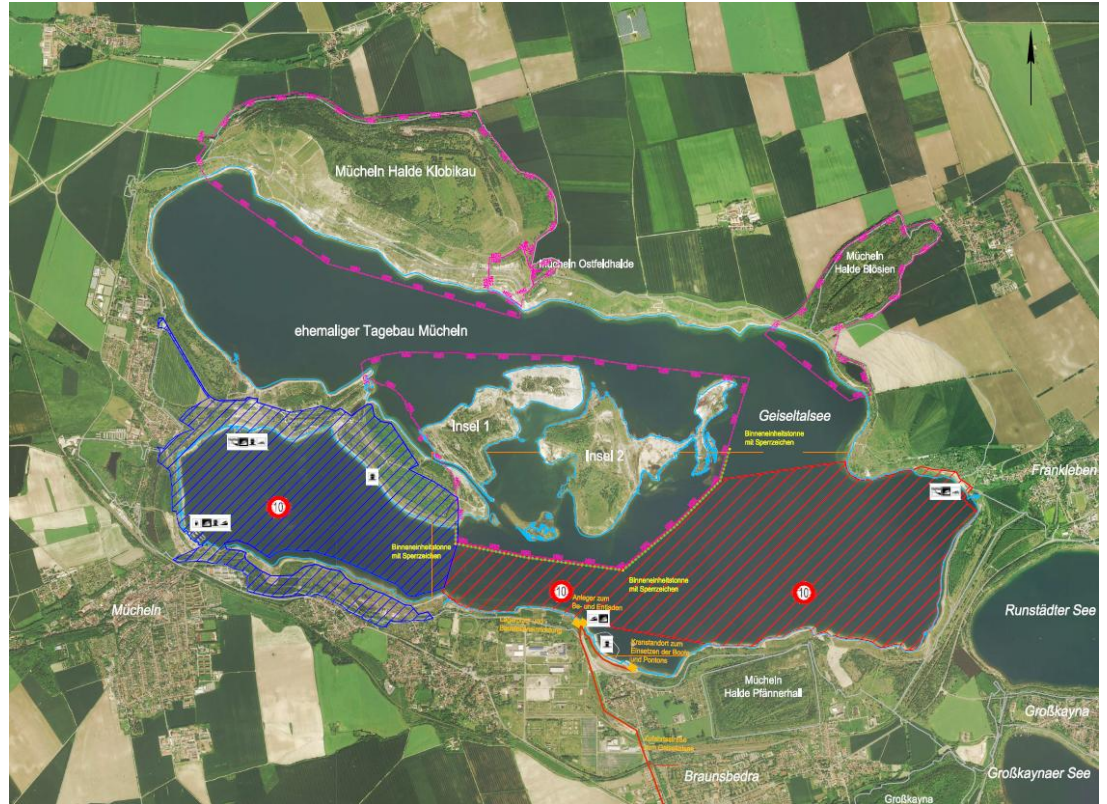
- Bewirtschaftungsziele (§§ 27 u. 47 WHG):
 - Verbesserungsgebot und Verschlechterungsverbot von Oberflächenwasser und Grundwasser
 - Der gute Zustand des See und des den See umgebenden Grundwassers muss langfristig erhalten bleiben bzw. erreicht werden

30.01.2019



- H1: Festlegung Maximalzahl der Boote auf 0,4 Boote/ha = 760 Boote
- H2: Mindestanforderung: Umsetzung der Forderungen der EU-Sportbootrichtlinie 2013/53/EU
 - weiterhin Ausschluss von Zweitakt-Motoren
- H3: Zulassung Dieselantriebe
- H4: Beibehaltung der Geschwindigkeitsbegrenzung auf 10 km/h
- H5: Freigabe der Motorleistung (PS) unter Einhaltung der Emissionsforderungen der EU-Sportbootrichtlinie 2013/53/EU
 - regelmäßige Geschwindigkeitskontrollen/ Sanktionierungen

Kennzeichnung Schutzgebiet














Kartendarstellung Neuregelung

Karte zur 2. Änderung der Regelung des wasserrechtlichen Gemeingebrauchs auf dem Geiseltalsee



© GeoBasis-DE / LVermGeo LSA,
2025, A18-42609-2009-14

Legende

- | | | |
|--|---|--|
|   Naturschutzgebiet
Befahren, Baden, Tauchen verboten |  Stelle zum Ein- und Aussetzen
(nur für Fahrzeuge ohne
Eigenantrieb) |  Badestelle |
|  Nordbereich nutzbar von 01. April bis 15. Oktober
max. Geschwindigkeit 10 km/h |  Stelle zum Ein- und Aussetzen |  Einstiegstelle Tauchen |
|  Südbereich ganzjährig nutzbar
max. Geschwindigkeit 10 km/h |  An- und Ablegestelle |  Betankung |
|  Kitesurfbereich
nutzbar von 01. April bis 15. Oktober | | |



0 1 2 km



3. Information zu Bojenkette Süd

Der Landkreis hat eine Mängelanzeige erstattet [09/2022].

Das Bauwerk weist inzwischen große Schäden auf.

Die Mängelanzeige ist Bestandteil eines gerichtlichen Verfahrens.

Der vom Gericht beauftragte Gutachter hat die ihm gesetzte Frist fruchtlos verstreichen lassen.

Nach Mitteilung des Gerichtes wird das Gutachten nunmehr zeitnah erwartet.

Die Bergung der abgerissenen Bestandteile wurde aufgrund der ausstehenden Gutachterbewertung zurückgestellt und auf Sicherungsmaßnahmen [zusammenbinden] beschränkt.

Vielen Dank für Ihre Aufmerksamkeit

